

O.S. Abrud R.A.
Nr. 214/27.10.2023

Către Garda Forestieră Cluj,

Conform O.M. 767/2018, vă solicităm verificare următoarele A.P.V.-uri
Nr. A.P.V.: 1774 VI. Dobrot , 1775 VI. Dobrot 3 si 1776 VI. Dobrot 3
U.P.: I Ampellum
u.a.: 106 A, 103B ,107A, si 103A
Volum: 72.82 mc
Suprafața: 6 ha
Proprietar: Composesorat Ampellum
Natura produsului: Accidentale I si II
Factorii destabilizatori care au afectat arboretul: uscături, doborături de vant
Numărul și data contractului de prestări servicii silvice: 2264 / 31.10.2008
Numărul și data documentului care atestă proprietatea: T.P. nr. 5259 / 367/ 27.08.2010
A.P.V.-ul face obiectul modificării prevederilor amenajamentului(da/nu): Nu
A.P.V.-ul face obiectul depășirii posibilității anuale: Nu
A.P.V.-ul face obiectul depășirii posibilității decenale: Nu
A.P.V.-ul provine din proprietăți mai mici de 10 ha (da/nu): Nu
A.P.V.-ul este situat în afara arealului (da/nu): Nu
Punerea in valoare s-a facut in arborete in care sunt restrictii privind protectia mediului : Nu
Va anexăm, certificate prin semnătură, următoarele documente:
- copie A.P.V.;
- copie descriere parcelară;
- copie O.M Nr. 314 / 08.02.2022 MMAP .
- Fotografii relevante

Cu stimă.

Șef ocol,
ing. Butnariu Tudor



Fond forestier,

ACT DE PUNERE ÎN VALOARE NR. 2300319712250

Unitate de Producție: 1 - Ampellum

Denumire A.P.V.: 1774 Valea Dobrot

Suprafață totală act - (ha): 2.0
Tratament: T. PRODUSE ACCIDENTALE II
Natura Produsului: PRODUSE ACCIDENTALE
Tehnologia de Exploatare: TRUNCHIURI SI CATARGE
Data inventarierii: 07.09.2023
Anul exploatarii: 2023
Procedeeul de inventariere: FIR CU FIR
Ciocan forma CIRCULARĂ nr.: AB0614
Accesibilitate: 501-1000

Informații privind N.T.S.M.		Grupa de specii	Nr. de arbori	Volum
Stâncării pe - (ha):		Rășinoase	56	22.39
Arbori putregăioși - (buc):		FAG	5	0.42
cu un volum de - (mc):		Quercinee	1	0.65
Iescării - (buc):		Diverse tari	5	1.38
cu un volum de - (mc):		Diverse moi		
		Total:	67	24.84

Specia	SORTARE DIMENSIONALĂ							Lemn lucru	Coajă	Lemn de foc		Volum brut
	G1	G2	G3	M1	M2	M3	LS			Total	VF	
FAG						0.13	0.11	0.24	0.02	0.16	0.05	0.42
CARPEN		0.07		0.17	0.10	0.06	0.04	0.44	0.04	0.45	0.07	0.93
GORUN (S)		0.15		0.14	0.07	0.02	0.01	0.39	0.07	0.19	0.04	0.65
MESTEACĂN						0.20	0.07	0.27	0.06	0.12	0.02	0.45
MOLID		4.71	3.17	3.78	1.06		0.36	13.08	1.45	7.86		22.39
TOTAL		4.93	3.17	4.09	1.23	0.41	0.59	14.42	1.64	8.78	0.18	24.84

U.A.	Suprafață (ha)		vârsta ani	Panta G	Semintș utilizabil			Compoziție	H.	Total volum brut
	Par cursă	UA			%	S. tot				
106 A	2.00	26.38	40	32.00			0		24.84	

U.A.	FA	CA	GO (S)	ME	MO	Volum
106 A	0.42	0.93	0.65	0.45	22.39	24.84
Total	0.42	0.93	0.65	0.45	22.39	24.84

U.A.	Specia	Diametre		Înălțimi		Vârsta	Vol. arb.	Nr. arb.	Creștere	Sortare dimensională							Coajă		Lemn foc		Volum brut
		dt	dcg	ht	hc					G1	G2	G3	M1	M2	M3	LS	Total	VF			
106 A	FA	14.00	14.00	10.62	10.62	40	0.08	5							0.13	0.11	0.02	0.16	0.05	0.42	
	CA	25.00	25.00	17.00	17.00	40	0.47	2		0.07		0.17	0.10	0.06	0.04	0.04	0.04	0.45	0.07	0.93	
	GO (S)	28.00	28.00	18.50	18.50	40	0.65	1		0.15		0.14	0.07	0.02	0.01	0.07	0.07	0.19	0.04	0.65	
	ME	17.33	17.33	15.13	15.13	40	0.15	3							0.20	0.07	0.06	0.12	0.02	0.45	
	MO	22.54	22.48	18.63	18.63	40	0.40	56		4.71	3.17	3.78	1.06		0.36	1.45	7.86			22.39	
Total U.A.: 106 A								67			4.93	3.17	4.09	1.23	0.41	0.59	1.64	8.78	0.18	24.84	
Total General U.A.								67			4.93	3.17	4.09	1.23	0.41	0.59	1.64	8.78	0.18	24.84	


Șef Ocol,

Întocmit

Birou Fond Forestier,

Verificat,

Butnariu Tudor (Rezervă)



ACT DE PUNERE ÎN VALOARE NR. 2300319712330

Unitate de Producție: I - Ampellum

Denumire A.P.V.: 1775 Dobrot 3

Suprafață totală act - (ha): 2.0 Tratament: T. PRODUSE ACCIDENTALE I Natura Produsului: PRODUSE ACCIDENTALE Tehnologia de Exploatare: TRUNCHIURI SI CATARGE Data inventarierii: 07.09.2023 Anul exploatareii: 2023 Procedul de inventariere: FIR CU FIR Ciocan forma CIRCULARĂ nr.: AB0614 Accesibilitate: 501-1000	Informații privind N.T.S.M.	Grupa de specii	Nr. de arbori	Volum
	Stâncării pe - (ha): Arbori putregăioși - (buc): 1 cu un volum de - (mc): 0.33 Iescării - (buc): cu un volum de - (mc):	Rășinoase FAG Quercinee Diverse tari Diverse moi	10	18.69
			14	5.98
		Total:	24	24.67

Specia	SORTARE DIMENSIONALĂ							Lemn lucru	Coajă	Lemn de foc		Volum brut
	G1	G2	G3	M1	M2	M3	L5			Total	VF	
CARPEN		1.27		0.64	0.67	0.42	0.23	3.23	0.28	2.47	0.48	5.98
FAG	2.84	4.31		0.72	0.38	0.12	0.03	8.40	0.45	9.84	1.06	18.69
TOTAL	2.84	5.58		1.36	1.05	0.54	0.26	11.63	0.73	12.31	1.54	24.67

U.A.	Suprafață (ha)		Vârsta ani	Panta G	Seminiș utilizabil				Total volum brut
	Par cursă	UA			%	S. tot	Compoziție		
103 B	1.50	31.84	90	30.00				0	15.56
107 A	0.50	11.26	170	26.00				0	9.11

U.A.	FA	CA	Volum
103 B	9.58	5.98	15.56
107 A	9.11		9.11
Total	18.69	5.98	24.67

U.A.	Specia	Diametre		Înălțimi		Vârsta	Vol. arb	Nr. arb	Crestere	Sortare dimensională							Coajă	Lemn foc		Volum brut
		dt	dgc	ht	hc					G1	G2	G3	M1	M2	M3	L5		Total	VF	
103 B	FA	38.33	38.33	23.28	23.28	90	1.60	6		0.68	1.60		0.52	0.29	0.11	0.03	0.19	6.16	0.54	9.58
	CA	23.71	23.71	15.43	15.43	90	0.43	14			1.27		0.64	0.67	0.42	0.23	0.28	2.47	0.48	5.98
Total U.A.: 103 B								20		0.68	2.87		1.16	0.96	0.53	0.26	0.47	8.63	1.02	15.56
107 A	FA	47.00	47.00	25.70	25.70	170	2.28	4		2.16	2.71		0.20	0.09	0.01		0.26	3.68	0.52	9.11
Total U.A.: 107 A								4		2.16	2.71		0.20	0.09	0.01		0.26	3.68	0.52	9.11
Total General U.A.								24		2.84	5.58		1.36	1.05	0.54	0.26	0.73	12.31	1.54	24.67


Sef Ocol,

Intocmit,

Birou Fond Forestier,

Verificat,

Butnariu, Județul Razvan



[Handwritten signature]

[Handwritten signature]

ACT DE PUNERE ÎN VALOARE NR. 2300319712340

Unitate de Producție: I - Ampellum

Denumire A.P.V.: 1776 Valea Dobrot 3

Suprafață totală act - (ha): 2.0 Tratament: T. PRODUSE ACCIDENTALE Natura Produsului: PRODUSE ACCIDENTALE Tehnologia de Exploatare: TRUNCHIURI SI CATARGE Data inventarierii: 07.09.2023 Anul exploatarei: 2023 Procedul de inventariere: FIR CU FIR Ciocan forma CIRCULARĂ nr.: AB0614 Accesibilitate: 501-1000	Informații privind N.T.S.M.	Grupa de specii	Nr. de arbori	Volum	
	Stâncării pe - (ha): Arbori putregăioși - (buc): 1 cu un volum de - (mc): 0.34 Iescării - (buc): cu un volum de - (mc):	Rășinoase FAG Quercinee Diverse tari Diverse moi	15 13 7	9.46 11.43 2.42	
		Total:	35	23.31	

Specia	SORTARE DIMENSIONALĂ							Lemn lucru	Coajă	Lemn de foc		Volum brut
	G1	G2	G3	M1	M2	M3	LS			Total	VF	
PALTIN DE MUNTE				0.22	0.14	0.06	0.01	0.43	0.05	0.21	0.05	0.69
FAG	0.99	2.52		0.76	0.61	0.31	0.08	5.27	0.31	5.85	0.74	11.43
CARPEN		0.32		0.07	0.12	0.14	0.07	0.72	0.07	0.94	0.13	1.73
MOLID	0.46	3.73	1.28	0.97	0.29		0.10	6.83	0.71	1.92		9.46
TOTAL	1.45	6.57	1.28	2.02	1.16	0.51	0.26	13.25	1.14	8.92	0.92	23.31

U.A.	Suprafață (ha)		Vârsta ani	Panta G	Semănțis utilizabil				Total volum brut	
	Par cursă	UA			%	S. tot	Compozitie			H.
103 A	2.00	8.16	50	33.00				0		23.31

U.A.	PAM	FA	CA	MO	Volum
103 A	0.69	11.43	1.73	9.46	23.31
Total	0.69	11.43	1.73	9.46	23.31

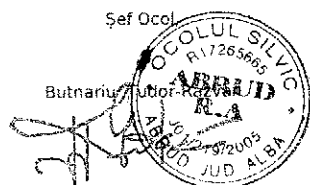
U.A.	Specia	Diametre		Înălțimi		Vârsta	Vol. arb	Nr. arb	Crest ere	Sortare dimensională							Coajă	Lemn foc		Volum brut
		dt	dcg	ht	hc					G1	G2	G3	M1	M2	M3	LS		Total	VF	
103 A	PAM	22.00	22.00	19.05	19.05	50	0.34	2					0.22	0.14	0.06	0.01	0.05	0.21	0.05	0.69
	FA	30.15	30.15	20.76	20.76	50	0.88	13		0.99	2.52		0.76	0.61	0.31	0.08	0.31	5.85	0.74	11.43
	CA	20.80	20.80	13.94	13.94	50	0.35	5			0.32		0.07	0.12	0.14	0.07	0.07	0.94	0.13	1.73
	MO	26.80	26.80	21.57	21.57	50	0.63	15		0.46	3.73	1.28	0.97	0.29		0.10	0.71	1.92		9.46
Total U.A.: 103 A									35	1.45	6.57	1.28	2.02	1.16	0.51	0.26	1.14	8.92	0.92	23.31
Total General U.A.									35	1.45	6.57	1.28	2.02	1.16	0.51	0.26	1.14	8.92	0.92	23.31

Șef Ocol

Întocmit

Birou Fond Forestier,

Verificat,



[Handwritten signature]

[Handwritten signature]

U. P. I. + ...
Sif Jinta Sif ...



Fond forestier proprietate privată

1 Ampellum

DESCRIEREA STAȚIUNII ȘI A ARBORETULUI

105 0.82 ha GF:2-1C SUP:A
 TS:5242 TP:4212 SOL:3101
 Versant superior ondulat EXPOZIȚIE:E
 INCLINARE:24g ALTTUDINE: 890 m
 TIPIERĂ: continuă - normală
 FLORĂ: Asperula-Asarum
 Natural fundam.de prod.mijl. relativ-plurien
 ACTUALĂ: 7FA 3CA
 TEL: 7FA 2PAM 1CA
 CRT: FA -Gros și mijlociu, cherestea

ELM	P	M	VÂR		C	AM	EL	PROVE-	VI	DENS	V O L U M	CRES*						
ARB	R	R	STĂ	D	H	L	ES	AG	NIENTĂ	TA	mc/	mc/	mc/*					
	P	G	ani	cm	m	P	TE	AJ	LI	CONS	ha	ua	ha					
FA	7	ÎN	120	44	28	3		.6	RN	N	0.49	259	212	2.5				
CA	3	ÎN	85	24	18	5	M	.5	RN	S	0.21	46	38	0.8				
* Total													120	3	0.70	305	250	3.3*

VESTA EXPLOATABILITĂȚII: 110 ani

EM.UTIL:

BARB:

DATE COMPL:

REJURE:

POZIȚIUNE:

LCR.EXEC:

LCR.PROP:T.IGIENĂ(T.PROGRESIVE ÎN DEC.II)

* ALTE DATE COMPLEMENTARE: DIS: GO,CI. Grohotiș pe 0.2S.
 * Înclinare variabilă (15g-34g).
 * Consistență variabilă (0,8-0,9).

106 A 26.38 ha GF:1-2L SUP:A
 TS:5242 TP:4212 SOL:3201
 Versant ondulat EXPOZIȚIE:SE
 INCLINARE:32g ALTTUDINE: 610 - 860 m
 TIPIERĂ: continuă - subțire
 FLORĂ: Asperula-Asarum
 Natural fundam.de prod.mijl. relativ-echien
 ACTUALĂ: 5FA 3MO 2CA
 TEL: 5FA 4MO 1CA
 CRT: FA -Gros și mijlociu, cherestea

ELM	P	M	VÂR		C	AM	EL	PROVE-	VI	DENS	V O L U M	CRES*						
ARB	R	R	STĂ	D	H	L	ES	AG	NIENTĂ	TA	mc/	mc/	mc/*					
	P	G	ani	cm	m	P	TE	AJ	LI	CONS	ha	ua	ha					
FA	5	ÎN	40	20	15	3		.5	RN	N	0.45	89	2348	4.5				
MO	3	P	40	26	23	1	M	.6	NEC	N	0.27	144	3799	5.9				
CA	2	ÎN	40	14	13	4	M	.4	RN	N	0.18	24	633	1.3				
* Total													40	3	0.90	257	6780	11.7*

VESTA EXPLOATABILITĂȚII: 110 ani

EM.UTIL:

BARB:

DATE COMPL:

REJURE:

POZIȚIUNE:

LCR.EXEC:2017-Rărituri

LCR.RĂRITURI

LCR.PROP:RĂRITURI

* ALTE DATE COMPLEMENTARE: DIS: CI, FA, PAM.
 * Preexistenți de FA (D=50 cm, H=28 m, 2 exemplare/ha).

106 B 4.81 ha GF:2-1C SUP:A
 TS:5242 TP:4212 SOL:3201
 Versant ondulat EXPOZIȚIE:S
 INCLINARE:30g ALTTUDINE: 785 - 855 m
 TIPIERĂ: continuă - normală
 FLORĂ: Asperula-Asarum
 Natural fundam.de prod.mijl. relativ-echien
 ACTUALĂ: 9FA 1CA
 TEL: 9FA 1CA
 CRT: FA -Gros și mijlociu, cherestea

ELM	P	M	VÂR		C	AM	EL	PROVE-	VI	DENS	V O L U M	CRES*						
ARB	R	R	STĂ	D	H	L	ES	AG	NIENTĂ	TA	mc/	mc/	mc/*					
	P	G	ani	cm	m	P	TE	AJ	LI	CONS	ha	ua	ha					
FA	3	ÎN	130	48	29	3	I	.6	RN	N	0.24	135	649	1.0				
FA	6	ÎN	100	36	27	3		.6	RN	N	0.48	239	1150	3.3				
CA	1	ÎN	100	26	24	3	M	.5	RN	N	0.08	26	125	0.3				
* Total													100	3	0.80	400	1924	4.6*

VESTA EXPLOATABILITĂȚII: 110 ani

EM.UTIL:

BARB:

DATE COMPL:

REJURE:

POZIȚIUNE:

LCR.EXEC:

LCR.PROP:T.IGIENĂ(T.PROGRESIVE ÎN DEC.II)

* ALTE DATE COMPLEMENTARE: DIS: CE.

S.P. I Ampellum

Fond forestier proprietate privată

DESCRIEREA STAȚIUNII ȘI A ARBORETULUI

107 A 11.26 ha GF:1-4F SUP:A
 TS:5242 TP:4212 SOL:3201
 Versant ondulat EXPOZIȚIE:NE
 INCLINARE:26g ALTITUDINE: 645 - 875 m
 LITIERĂ: continuă - subțire
 TP FLORĂ: Asperula-Asarum
 Natural fundam.de prod.mijl. relativ-plurien
 COMP.ACTUALĂ: 9FA 1CA
 COMP.TEL: 6FA 2PAM 1CI 11A
 SORT: FA -Gros și mijlociu, cherestea

VÂRSTA EXPLOATABILITĂȚII: 110 ani
 SEM.UUTIL:10FA /0.6S
 SUBARB:
 DATE COMPL:

POLUARE:
 EROZIUNE:
 LUCR.EXEC:2011-T.progr. (punere în lumină)
 2015-T.progr. (punere în lumină)
 LUCR.PROP:T.PROGR. (PUNERE ÎN LUMINĂ)
 AJUTORAREA REGENERĂRII NATURALE
 ÎNGRIJIREA SEMINȚIȘULUI

ELM	P	M	VÂR		C	AM	EL	PROVE-	VI	DENS	V O L U M	CREȘ		
ARB	R	R	STĂ	D	H	L	ES	AG	NIENTĂ	TA	mc/	mc/	TERE	
	P	G	ani	cm	m	P	TE	AJ		LI	CONS	ha	ua	an/*
FA	6	1	170	58	32	3		.6	RN	N	0.30	138	1554	0.8
EA	3	1	105	32	28	3	I	.6	RN	N	0.15	77	867	0.9
CA	1	1	90	26	19	4	I	.5	RN	N	0.05	33	372	0.2
* Total											0.50	248	2793	1.9*

* ALTE DATE COMPLEMENTARE: DIS: PAM, FA.
 * Consistență variabilă (0,3-0,7).

107 B 5.41 ha GF:1-4F SUP:A
 TS:5242 TP:4212 SOL:3201
 Versant ondulat EXPOZIȚIE:NE
 INCLINARE:30g ALTITUDINE: 660 - 805 m
 LITIERĂ: lipsă
 TP FLORĂ: Asperula-Asarum
 Natural fundam.de prod.mijl. relativ-echien
 COMP.ACTUALĂ: 9FA 1DT
 COMP.TEL: 9FA 1DT
 SORT: FA -Gros și mijlociu, cherestea

VÂRSTA EXPLOATABILITĂȚII: 110 ani
 SEM.UUTIL:
 SUBARB:
 DATE COMPL:

POLUARE:
 EROZIUNE:
 LUCR.EXEC:2014-T.progr. (racordare)
 LUCR.PROP:DEGAJĂRI
 CURĂȚIRI

ELM	P	M	VÂR		C	AM	EL	PROVE-	VI	DENS	V O L U M	CREȘ		
ARB	R	R	STĂ	D	H	L	ES	AG	NIENTĂ	TA	mc/	mc/	TERE	
	P	G	ani	cm	m	P	TE	AJ		LI	CONS	ha	ua	an/*
FA	9	1	5	0	0	3		.0	RN	N	0.81	0	0	1.0
DT	1	1	5	0	0	3	I	.0	RN	N	0.09	0	0	0.2
* Total											0.90			1.2*

* ALTE DATE COMPLEMENTARE: DT: CA, CI, PAM. DIS: SAC, PLT.
 * Preexistenți de FA (D=52 cm, H=30m, 3 exemplare/ha).

107 C 21.14 ha GF:1-4F SUP:A
 TS:5242 TP:4212 SOL:3201
 Versant ondulat EXPOZIȚIE:NE
 INCLINARE:30g ALTITUDINE: 590 - 865 m
 LITIERĂ: lipsă
 TP FLORĂ: Asperula-Asarum
 Natural fundam.de prod.mijl. relativ-echien
 COMP.ACTUALĂ: 9FA 1DT
 COMP.TEL: 9FA 1DT
 SORT: FA -Gros și mijlociu, cherestea

VÂRSTA EXPLOATABILITĂȚII: 110 ani
 SEM.UUTIL:
 SUBARB:
 DATE COMPL:

POLUARE:
 EROZIUNE:
 LUCR.EXEC:2011-T.progr. (punere în lumină)
 2014-T.progr. (racordare)
 LUCR.PROP:DEGAJĂRI
 CURĂȚIRI

ELM	P	M	VÂR		C	AM	EL	PROVE-	VI	DENS	V O L U M	CREȘ		
ARB	R	R	STĂ	D	H	L	ES	AG	NIENTĂ	TA	mc/	mc/	TERE	
	P	G	ani	cm	m	P	TE	AJ		LI	CONS	ha	ua	an/*
FA	9	1	5	0	0	3		.0	RN	N	0.81	0	0	1.0
DT	1	1	5	0	0	3	I	.0	RN	N	0.09	0	0	0.2
* Total											0.90			1.2*

* ALTE DATE COMPLEMENTARE: DT: CA, CI, PAM. DIS: SAC, PLT.
 * Consistență variabilă (0,7-1,0).
 * Preexistenți de FA (D=52 cm, H=30 m, 10 exemplare/ha).

Fond forestier proprietate privată

S.P. I Ampellum

DESCRIEREA STAȚIUNII ȘI A ARBORETULUI

13 A 8.16 ha GF:2-1C SUP:A
 TS:5242 TP:4212 SOL:3201
 Versant inferior ondulat EXPOZIȚIE:SE
 PENTINARE:33g ALTITUDINE: 660 - 760 m
 TERĂ: continuă - subțire
 FLORĂ: Asperula-Asarum
 Artificial de prod.mijlocie relativ-echien
 PACTUALĂ: 5MO 4FA 1PAM
 PTEL: 5FA 4MO 1PAM
 SRT: FA -Gros și mijlociu,cherestea

EIM	P	M	VĂR		C	AM	EL	PROVE-	VI	DENS	V O L U M	CRES			
ARB	R	R	STĂ	D	H	L	ES	AG	NLENȚĂ	TA	mc/	mc/	mc/		
	P	G	ani	cm	m	P	TE	AJ	LI	CONS	ha	ua	ha *		
MO	5	P	50	26	24	2		.5	NEC	N	0.45	254	2073	7.5	
FA	4	IN	50	20	18	3		M	.5	RN	N	0.36	95	775	3.7
PAM	1	P	50	22	19	3		M	.5	NEC	N	0.09	22	180	0.3
			Total	50		3					0.90	371	3028	11.5*	

PRIMA EXPLOATABILITĂȚII: 110 ani
 SEM.UUTIL:
 SUBARB:
 DATE COMPL:
 SOLUARE:
 POZIȚIUNE:
 MCR.EXEC:2013-Rărituri
 M17-Rărituri
 MCR.PROP:RĂRITURI

* ALTE DATE COMPLEMENTARE: DIS: CA. Rocă la suprafață.
 * Consistență variabilă (0,8-0,9).
 * Preexistenți de FA (D=60cm, H=28 m, 3 exemplare/ha).

13 B 31.84 ha GF:2-1C SUP:A
 TS:5242 TP:4212 SOL:3201
 Versant ondulat EXPOZIȚIE:NV
 PENTINARE:30g ALTITUDINE: 650 - 890 m
 TERĂ: continuă - subțire
 FLORĂ: Asperula-Asarum
 Natural fundam.de prod.mijl. relativ-plurien
 PACTUALĂ: 8FA 2CA
 PTEL: 9FA 1CA
 SRT: FA -Gros și mijlociu,cherestea

EIM	P	M	VĂR		C	AM	EL	PROVE-	VI	DENS	V O L U M	CRES			
ARB	R	R	STĂ	D	H	L	ES	AG	NLENȚĂ	TA	mc/	mc/	mc/		
	P	G	ani	cm	m	P	TE	AJ	LI	CONS	ha	ua	ha *		
FA	3	IN	170	66	30	3		I	.6	RN	N	0.24	143	4553	0.6
FA	5	IN	90	38	24	3		I	.6	RN	N	0.40	165	5254	3.2
CA	2	IN	90	26	23	3		I	.5	RN	N	0.16	49	1560	0.7
			Total	90		3					0.80	357	11367	4.5*	

PRIMA EXPLOATABILITĂȚII: 110 ani
 SEM.UUTIL:
 SUBARB:
 DATE COMPL:
 SOLUARE:
 POZIȚIUNE:
 MCR.EXEC:2012-T.produse accidentale
 M14-T.produse accidentale
 MCR.PROP:TĂIERI IGIENĂ

* ALTE DATE COMPLEMENTARE:
 * Consistență variabilă (0,7-0,8).

134 0.58 ha GF:2-1C SUP:A
 TS:5242 TP:4212 SOL:3101
 Versant mijlociu ondulat EXPOZIȚIE:E
 PENTINARE:26g ALTITUDINE: 780 m
 TERĂ: continuă - subțire
 FLORĂ: Asperula-Asarum
 Natural fundam.de prod.mijl. relativ-echien
 PACTUALĂ: 6FA 4CA
 PTEL: 6FA 4CA
 SRT: FA -Gros și mijlociu,cherestea

EIM	P	M	VĂR		C	AM	EL	PROVE-	VI	DENS	V O L U M	CRES			
ARB	R	R	STĂ	D	H	L	ES	AG	NLENȚĂ	TA	mc/	mc/	mc/		
	P	G	ani	cm	m	P	TE	AJ	LI	CONS	ha	ua	ha *		
FA	6	IN	100	40	27	3		.5	RN	N	0.48	239	139	3.3	
CA	4	IN	100	32	24	3		I	.3	RN	N	0.32	105	61	1.2
			Total	100		3					0.80	344	200	4.5*	

PRIMA EXPLOATABILITĂȚII: 110 ani
 SEM.UUTIL:
 SUBARB:
 DATE COMPL:
 SOLUARE:
 POZIȚIUNE:
 MCR.EXEC:2013-T.produse accidentale
 MCR.PROP:T.IGIENĂ(T.PROGRESIVE ÎN DEC.II)

* ALTE DATE COMPLEMENTARE: Preexistenții de CA prezintă
 * buturi.
 * Preexistenți de CA (D=42 cm, H=24 m, 4 exemplare/ha).

MINISTERUL MEDIULUI, APELOR ȘI PĂDURILOR



ORDIN

Nr...314.../...08.02.2022

pentru aprobarea amenajamentului silvic al fondului forestier proprietate privată aparținând Composesoratului Urbarial Ampellum Zlatna, Unitatea de Producție I Ampellum, județul Alba

Având în vedere Referatul de aprobare nr. R27596/28.12.2021 al Direcției politici și strategii în silvicultură,

În conformitate cu Avizul Comisiei tehnice de avizare pentru silvicultură din Ministerul Mediului, Apelor și Pădurilor nr. 176/08.12.2021 și ținând cont de Decizia etapei de încadrare a Agenției pentru Protecția Mediului Alba nr. 5615/22.07.2021,

În temeiul prevederilor art. 22 alin. (1) din Legea nr. 46/2008 – Codul silvic, republicată, cu modificările și completările ulterioare, ale art. 13 alin. (4) din Hotărârea Guvernului nr. 43/2020 privind organizarea și funcționarea Ministerului Mediului, Apelor și Pădurilor, precum și ale art. 57 alin. (1), (4), (5) din Ordonanța de urgență a Guvernului nr. 57/2019 privind Codul administrativ, cu modificările și completările ulterioare,

ministrul mediului, apelor și pădurilor emite următorul

ORDIN:

Art. 1. – Se aprobă amenajamentul silvic al fondului forestier proprietate privată aparținând Composesoratului Urbarial Ampellum Zlatna, Unitatea de Producție I Ampellum, județul Alba.

Art. 2. – Direcția politici și strategii în silvicultură din cadrul Ministerului Mediului, Apelor și Pădurilor transmite prezentul ordin Composesoratului Urbarial Ampellum Zlatna, care răspunde de aplicarea și respectarea prevederilor acestuia.

Art. 3. – Prezentul ordin s-a întocmit în 3 exemplare, două pentru emitent, iar al treilea pentru Composesoratul Urbarial Ampellum Zlatna.

MINISTRUL MEDIULUI, APELOR ȘI PĂDURILOR

Barna TENCZOS

